


Honegg


Gemeinden Trogen und Wald

Das Gebiet hat eine Fläche von 1,28 km², davon 0,83 km² Wald. Es ist geprägt von wenigen bewohnten Gebäuden in Gruppen. Das Gebiet grenzt an das Eignungsgebiet «Honegg» des Kantons Appenzell Innerrhoden.

Nutzungsinteresse **29 GWh im Jahr** – Das entspricht einem Stromproduktionspotenzial für durchschnittlich **5'800 Haushalte**.



Schutzkriterien **Mittel bis Gross** – Teilgebiete sind von einem Kriterium der Schutzklasse 3 betroffen.




Visualisierungen

Die Detailansichten der einzelnen Standorte zeigen ein mögliches und realistisches Szenario von Windenergieanlagen bei einer Nabhöhe von 130m und bei Erreichung des Gesamtpotenzials. Es sind noch keine konkreten Projekte für den Bau von Windenergieanlagen geplant. Diese können von den Visualisierungen abweichen.

Blick aus Trogen



Blick aus PP Kaien



Blick aus Wald, Dorf

