

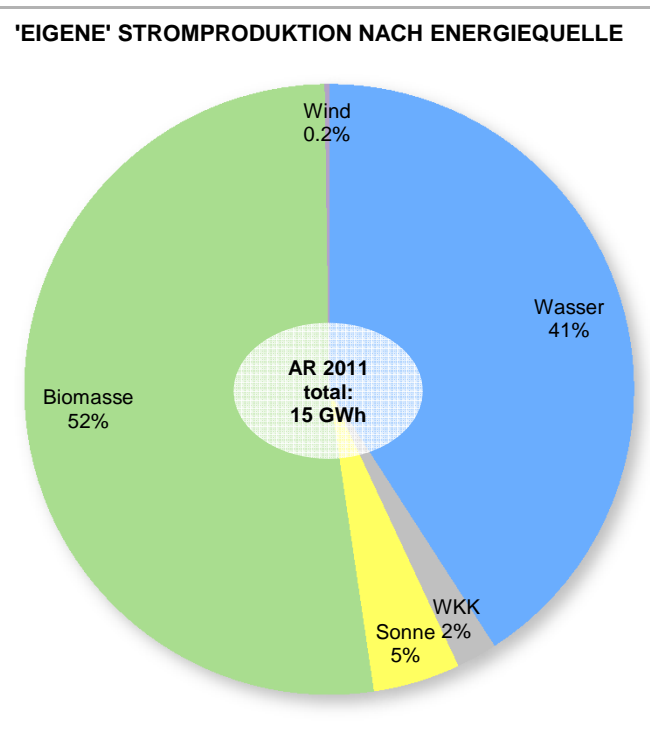
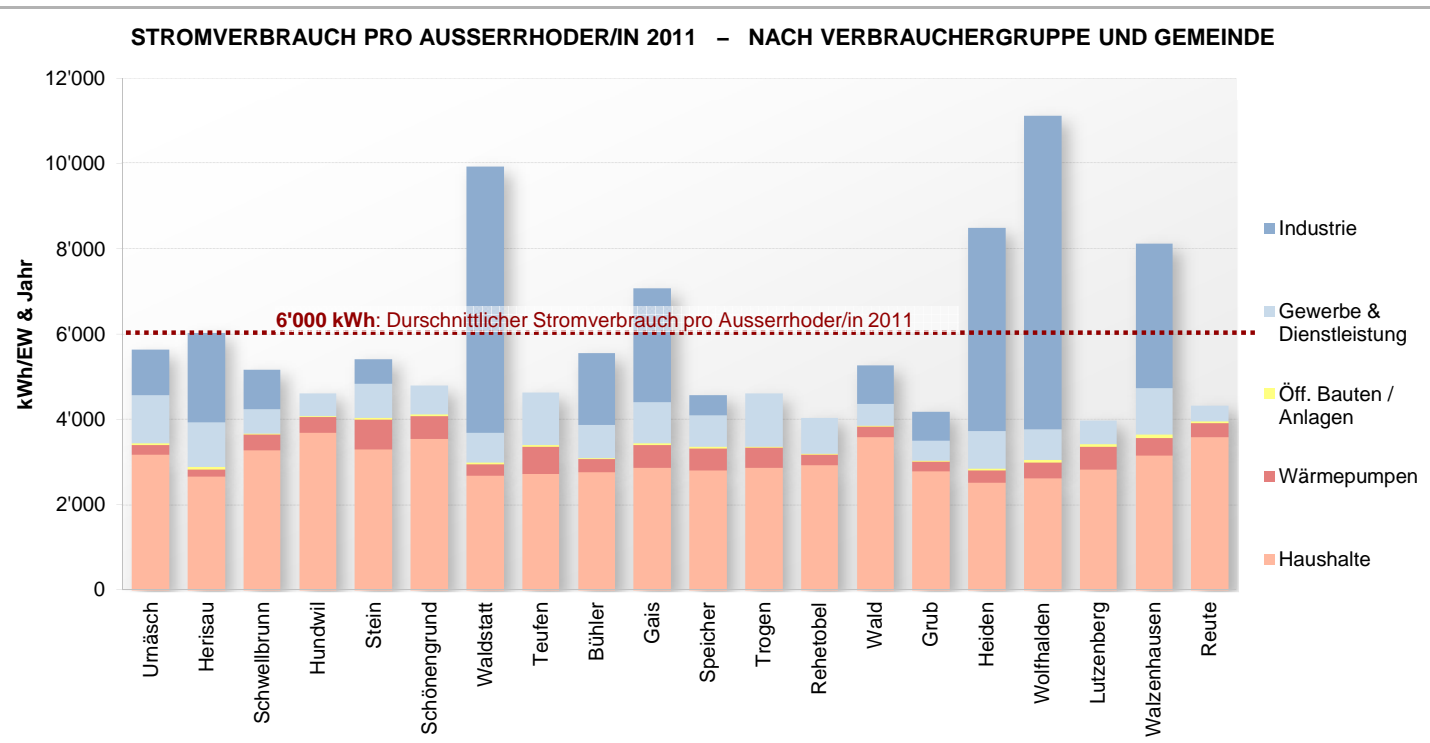
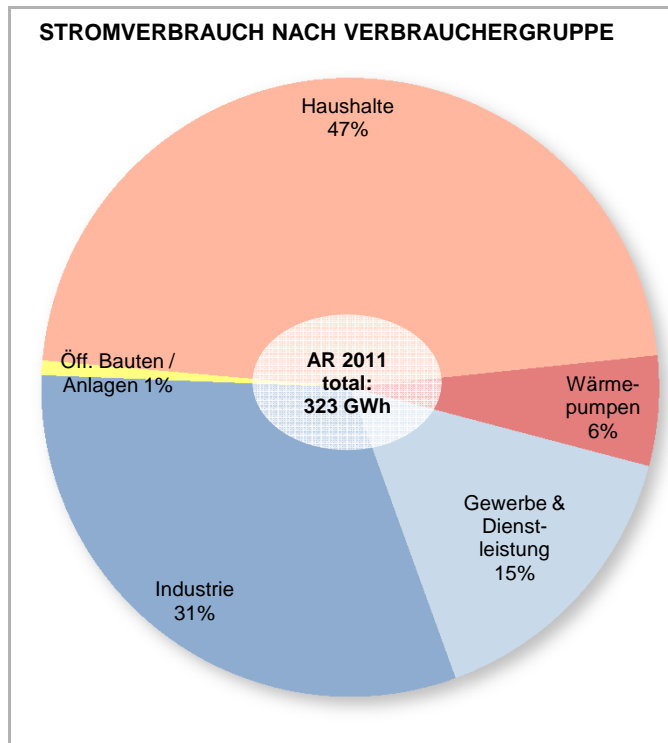
# Strom-Kennzahlen 2011

Kanton - Gemeinden



Appenzell Ausserrhodens

		Urnäsch	Herisau	Schwellbrunn	Hundwil	Stein	Schönengrund	Waldstatt	Teufen	Bühler	Gais	Speicher	Trogen	Rehetobel	Wald	Grub	Heiden	Wolfhalden	Lutzenberg	Walzenhausen	Reute	
Bevölkerung (Stand 31.12.2011)	EW	53'562	2'273	15'256	1'484	977	1'377	510	1'809	5'875	1'701	3'047	4'148	1'725	1'729	837	1'000	4'042	1'724	1'272	2'138	638
<b>STROMVERBRAUCH 2011</b>	<b>MWh/a</b>	<b>322'776</b>	<b>12'802</b>	<b>91'547</b>	<b>7'641</b>	<b>4'507</b>	<b>7'417</b>	<b>2'437</b>	<b>17'759</b>	<b>27'228</b>	<b>9'440</b>	<b>21'485</b>	<b>18'876</b>	<b>7'870</b>	<b>7'008</b>	<b>4'416</b>	<b>4'178</b>	<b>34'229</b>	<b>19'106</b>	<b>5'061</b>	<b>17'019</b>	<b>2'752</b>
Haushalte; davon	MWh/a	170'133	7'743	42'855	5'395	3'955	5'501	2'073	5'294	19'729	5'230	10'356	13'802	5'707	5'494	3'220	3'006	11'367	5'150	4'266	7'497	2'492
...Wärmepumpen	MWh/a	18'572	530	2'203	559	358	972	263	472	3'673	533	1'621	2'194	802	433	222	208	1'149	605	672	891	214
Wirtschaft; davon...	MWh/a	150'173	4'980	47'679	2'222	528	1'888	344	12'385	7'253	4'156	11'024	4'947	2'112	1'461	1'179	1'139	22'701	13'837	701	9'390	246
...Gewerbe und Dienstleistung	MWh/a	49'557	2'559	15'900	859	528	1'107	344	1'256	7'253	1'300	2'926	3'034	2'112	1'461	425	459	3'514	1'249	701	2'322	246
...Industrie	MWh/a	100'616	2'421	31'779	1'363	0	781	0	11'129	0	2'857	8'098	1'913	0	0	754	680	19'187	12'587	0	7'068	0
Öffentliche Gebäude / Anlagen	MWh/a	2'469	78	1'013	24	24	28	19	80	246	53	104	127	51	53	17	32	161	119	94	132	14
Stromverbrauch pro Einwohner	MWh/a.EW	6.0	5.6	6.0	5.1	4.6	5.4	4.8	9.8	4.6	5.5	7.1	4.6	4.6	4.1	5.3	4.2	8.5	11.1	4.0	8.0	4.3
<b>'EIGENE' STROMPRODUKTION 2011 <sup>1)</sup></b>	<b>MWh/a</b>	<b>14'551</b>	<b>4'325</b>	<b>577</b>	<b>7'625</b>	<b>17</b>	<b>4</b>	<b>7</b>	<b>10</b>	<b>91</b>	<b>39</b>	<b>99</b>	<b>4</b>	<b>22</b>	<b>50</b>	<b>11</b>	<b>19</b>	<b>1'538</b>	<b>33</b>	<b>23</b>	<b>43</b>	<b>11</b>
Sonne	MWh/a	672	72	126	43	0	4	7	10	91	21	54	4	19	50	11	19	53	33	23	19	11
Wasser	MWh/a	5'946	4'253	233	0	17	0	0	0	0	18	4	0	0	0	0	0	1'422	0	0	0	0
Biomasse	MWh/a	7'582	0	0	7'582	0	0	0	0	0	0	0	0	0	0	0	0	0	0	0	0	0
Wind	MWh/a	35	0	0	0	0	0	0	0	0	0	32	0	3	0	0	0	0	0	0	0	0
WKK <sup>2)</sup>	MWh/a	315	0	219	0	0	0	0	0	0	0	9	0	0	0	0	0	63	0	0	24	0
Selbstversorgungsgrad mit Strom		4.5%	33.8%	0.6%	99.8%	0.4%	0.0%	0.3%	0.1%	0.3%	0.4%	0.5%	0.0%	0.3%	0.7%	0.3%	0.5%	4.5%	0.2%	0.5%	0.3%	0.4%



Datenquelle: Datenerhebung bei Elektrizitätswerken (AFU, 2011)  
 1) 'Eigene' = Stromproduktionsanlage steht im jeweiligen Gemeindegebiet  
 2) WKK = Wärmekraftkopplung; in AR hauptsächlich mit Gas betrieben