

Der Kanton in Zahlen

Daten und Fakten 2021/22



Lage und Eckdaten	4
Politik und Verwaltung	6
Öffentliche Finanzen	7
Wirtschaft und Arbeit	8
Bauen und Wohnen	10
Gesundheit und Bildung	11
Tourismus	12
Land- und Forstwirtschaft	13
Gemeindestatistik	14

Appenzel Ausserrhoden ist attraktiv.

Das Regierungsprogramm 2020 - 2023 spricht Klartext: Appenzel Ausserrhoden soll sich langfristig zum bevorzugten Wohnkanton der Ostschweiz entwickeln. Die Qualitäten dafür sind in Appenzel Ausserrhoden vorhanden. Wer hier lebt, aber auch arbeitet oder seine Freizeit verbringt, ist privilegiert.

Appenzel Ausserrhoden besticht mit dem Charme seiner Dörfer, der stadtnahen Landschaft und den typischen Streusiedlungen zwischen Bodensee und Alpstein.

Der vielfältige Lebens- und Wirtschaftsraum mit Käse und Computer, Gewerbe und Gesundheit, Hightech und Holzbau, Telekommunikation und Tourismus ist bekannt, lebens- und liebenswert bei Betrieben, Gästen und Einheimischen. Bevölkerung, Wirtschaft und Politik sind geprägt von konstruktiver Zusammenarbeit und offenem Dialog.

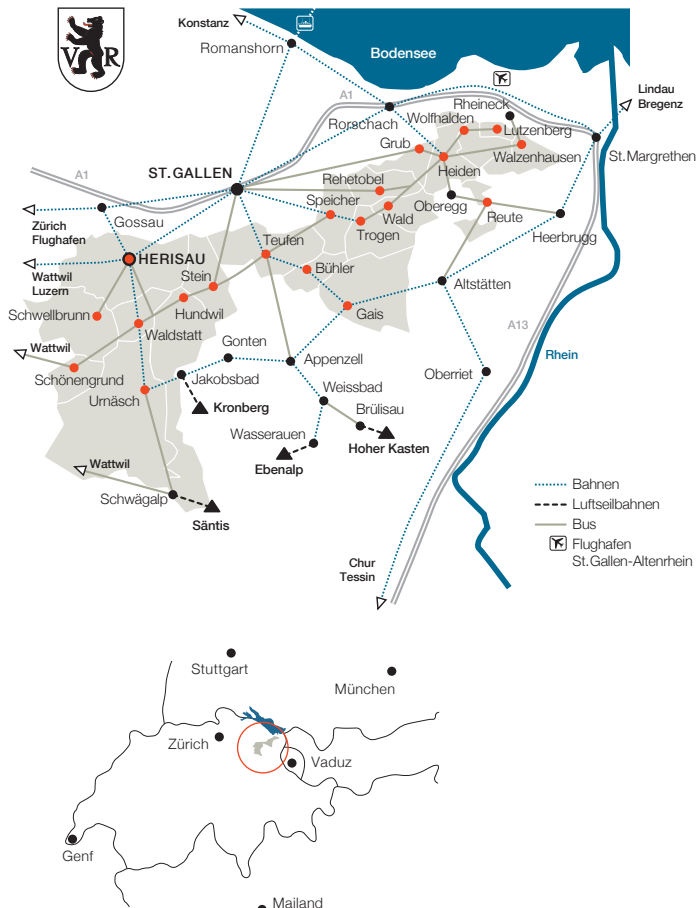
Das sind Qualitäten, um die Zukunft der Ausserrhoder Lebenswelten nachhaltig zu gestalten. Mehr über Appenzel Ausserrhoden erfahren Sie auf den folgenden Seiten.

Wir wünschen interessante Einblicke!

Lage und Eckdaten



Lage und Verkehrsnetz



Eckdaten

Fläche	243 km ²
Einwohner (1.1.2021)*	55 363
Bevölkerungsdichte	228 Einwohner/km ²
Höchster Punkt	Sântis, 2502 m ü. M.
Tiefster Punkt	Lutzenberg, 450 m ü. M.
Beitritt zur Eidgenossenschaft	1513

* mit zivilrechtlichem Wohnsitz / Quelle: Ausserrhoder Gemeinden

Distanzen und Fahrzeiten

Appenzell Ausserrhoden liegt nur wenige Minuten von der Autobahn A1 entfernt. Das dichte öffentliche Verkehrsnetz stellt auch ohne Auto kurze Wege sicher.

Schweiz	Distanz Auto	Fahrzeit Auto	Fahrzeit ÖV
St. Gallen	11 km	13 Min.	9 Min.
St. Gallen-Altenrhein/Flughafen	31 km	28 Min.	46 Min.
Rorschach (Schiff)	23 km	23 Min.	39 Min.
Romanshorn (Fähre)	31 km	33 Min.	28 Min.
Zürich/Flughafen	79 km	60 Min.	64 Min.
Basel/Flughafen	168 km	126 Min.	174 Min.
Bern/Flughafen	212 km	159 Min.	184 Min.

Ausland

Bregenz	47 km	42 Min.	68 Min.
Konstanz	51 km	59 Min.	44 Min.
Vaduz	82 km	71 Min.	98 Min.
Innsbruck	216 km	166 Min.	227 Min.
Stuttgart	229 km	180 Min.	207 Min.
München	234 km	172 Min.	255 Min.
Strassburg	233 km	204 Min.	247 Min.
Mailand	331 km	249 Min.	277 Min.

Quellen: Fahrzeit Auto GoogleMaps; Fahrzeit ÖV Fahrplan SBB

Politik und Verwaltung



Nationalrat

David Zuberbühler, SVP

Ständerat

Dr. Andrea Caroni, FDP.Die Liberalen

Kantonsrat (Aufteilung nach Parteien)

Claudia Frischknecht

Kantonsratspräsidentin, Amtsjahr 2021/22

65 Mitglieder: 23 FDP.Die Liberalen, 20 parteiunabhängig,
10 SP, 7 SVP, 3 CVP, 2 EVP

Regierungsrat

Dölf Biasotto, FDP.Die Liberalen, Landammann
Departement Bau und Volkswirtschaft

Alfred Stricker, parteiunabhängig, Landammann-Stellvertreter
Departement Bildung und Kultur

Paul Signer, FDP.Die Liberalen
Departement Finanzen

Yves Noël Balmer, SP
Departement Gesundheit und Soziales

Hansueli Reutegger, SVP
Departement Inneres und Sicherheit

Öffentliche Finanzen



Finanzen (in Mio. CHF)	2019	2020
Gesamtertrag	517.0	516.9
Gesamtaufwand	494.9	507.4
Gesamtergebnis	+22.1	+9.5

Steuerertrag (in Mio. CHF)	2019	2020
Steuern total	200.9	195.1
Staatssteuer	166.2	162.2
Grundstückgewinn-, Erbschafts-, Schenkungssteuer	10.6	10.1
Bundessteuer	24.1	22.8
Steuerertrag nat. Personen (Staatssteuer)	151.9	152.0
Steuerertrag jur. Personen (Staatssteuer)	14.3	10.2

Ausgaben (in Mio. CHF)	2019	2020
Allgemeine Verwaltung	48.3	49.8
Öffentliche Sicherheit	60.0	60.6
Bildung	90.8	90.8
Kultur und Freizeit	5.9	8.1
Gesundheit	69.7	76.9
Soziale Sicherheit	88.4	87.5
Verkehr	55.4	55.5
Umwelt und Raumordnung	9.0	9.1
Volkswirtschaft	47.0	47.4
Finanzen	20.4	21.7

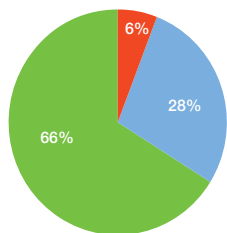
Quellen: Amt für Finanzen

Wirtschaft und Arbeit

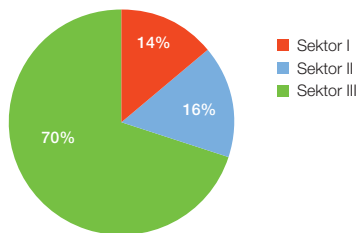


Wirtschaftsstruktur	Beschäftigte in %		Betriebe in %	
Total	27 302	100.00	5 087	100.00
<i>Sektor 1 Total</i>	1 696	6.21	729	14.33
Land- und Forstwirtschaft	1 696	6.21	729	14.33
<i>Sektor 2 Total</i>	7 738	28.34	818	16.08
Verarbeitendes Gewerbe	5 571	20.37	379	7.47
Energie- und Wasserversorgung	170	0.62	34	0.67
Baugewerbe	1 997	7.30	405	8.00
<i>Sektor 3 Total</i>	17 868	65.45	3 540	69.59
Handel, Reparatur	2 507	9.18	568	11.18
Verkehr, Nachrichtenübermittlung	821	3.01	80	1.57
Gastgewerbe	1 245	4.56	237	4.67
Information, Kommunikation	544	1.99	153	3.01
Finanzen, Versicherungen, Immo.	843	3.09	291	5.72
Wirtschaftl. Dienstleistungen	1 941	7.11	681	13.39
Forschung, Entwicklung	290	1.06	158	3.10
Öffentliche Verwaltung	1 044	3.82	79	1.55
Erziehung, Unterricht	1 523	5.58	228	4.48
Gesundheits-, Sozialwesen	5 961	21.83	596	11.72
Kunst, Unterhaltung, Erholung	389	1.42	178	3.50
Sonstige Dienstleistungen	760	2.78	291	5.72

Aufteilung der Beschäftigten:

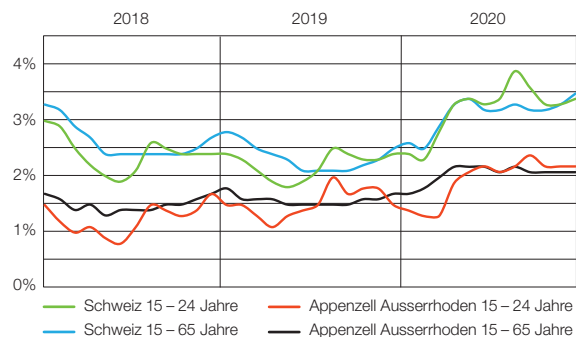


Aufteilung der Betriebe:



Quelle: Bundesamt für Statistik 2020

Arbeitslosenquote



Quelle: Arbeitslosenversicherung AR

Unternehmen nach Rechtsformen

	2019	2020
Aktiengesellschaften	2 133	2 180
Gesellschaften mit beschränkter Haftung	1 652	1 752
Einzelunternehmen	1 154	1 165
Kollektiv- und Kommanditgesellschaften	61	64
Genossenschaften	51	54
Stiftungen	137	140
Zweigniederlassungen	118	125

Quelle: Handelsregister

Einfuhren / Ausfuhren 2020 (in Tsd. CHF)

Warenart	Import	Export
Land- und forstw. Produkte, Fischerei	4 286	574
Nahrungs- und Futtermittel, Getränke	21 263	12 879
Energie und Wasser	157	1 684
Textilien, Bekleidung, Schuhe	114 685	186 319
Papierwaren, grafische Erzeugnisse	8 423	3 599
Leder, Kautschuk, Kunststoffe	48 049	28 614
Produkte der chem.-pharmazeut. Industrie	59 154	134 838
Steine und Erden	1 186	192
Metalle	56 555	37 127
Maschinen, Apparate, Elektronik	118 987	437 789
Fahrzeuge	12 899	4 613
Informations-/Kommunikationsdienstleistungen	4 738	5 043
Versch. Waren (Spielzeug, Einrichtungen usw.)	39 348	12 384
Kunst, Unterhaltung, Erholung	293	4 802
Total	490 023	870 457

Quelle: Eidg. Zollverwaltung, Vorjahreszahlen ab Juni zugänglich. Vergleich ab nächstem Jahr wieder möglich (neue Selektion).

Bauen und Wohnen



Bau- und Mietpreise

	Ø Baulandpreis ¹ (CHF/m ²)	Ø Mietpreis (CHF, 4-Zi.-Whg.)
Kanton Appenzell Ausserrhoden	640	1 290
Kanton St.Gallen	740	1 370
Kanton Thurgau	730	1 380
Kanton Appenzell Innerrhoden	900	1 490
Kanton Zürich	2 190	1 870

¹ Wohnzone EFH

Quelle: Immo-Monitoring 2021/2, Wüest & Partner

Wohnbaustatistik

	2018	2019*	2020**
Baubewilligte Wohnungen (ganzes Jahr, kantonsweit)	384	217	227
Im Bau befindliche Wohnungen (Ende Jahr, kantonsweit)	186	194	246
Neu erstellte Wohnungen (ganzes Jahr, kantonsweit)	158	113	152

Quelle: Ausserrhoder Gemeinden, * exkl. Zahlen Gais, ** exkl. Zahlen Rehetobel

Förderprogramm Energie

	2018		2019		2020	
	1)	2)	1)	2)	1)	2)
Thermische Solaranlagen	6	15 886	9	53 655	18	102 011
Holzfeuerungen	8	40 667	11	50 182	8	38 250
Wärmenetzanschlüsse	8	33 900	13	66 543	10	47 238
Luft/Wasserwärmepumpen	7	18 550	12	38 910	16	48 998
Erdsondenwärmepumpen	11	87 714	9	64 587	17	148 635
Gesamtsan. nach Minergie	4	72 520	3	50 480	0	0
Neubau nach Minergie-P					1	29 325
Gebäudehüllen-Sanierung	68	772 900	112	1 246 390	105	1 415 181
Batteriespeicher PV	31	100 675	53	204 947	79	310 829
Diverse Massnahmen	61	16 332	99	22 524	70	30 917
Total	204	1 159 144	321	1 798 218	324	2 171 184
Nat. Gebäudesan.-Progr.	26	205 660	11	113 410	0	0

1) geförderte Anlagen / Massnahmen 2) ausbezahlte Beiträge (in CHF)

Quelle: Amt für Umwelt

Gesundheit und Bildung



Gesundheitswesen

	2020
Arzt/Ärztin mit Praxisbewilligung	410
Zahnarzt/-ärztin	88
Apotheker/-in	22
Psychologe/-login	75
Chiropraktiker/-in	1
Tierarzt/-ärztin	71
Heilpraktiker/-in	254
Physiotherapeut/-in und Osteopath/-in	110

Spitäler, Privatspitäler, Kliniken	8
Einrichtungen für erwachsene Menschen mit Behinderung (Wohnen und Tagestruktur) sowie für süchtige und suchtgefährdete Menschen	19
Alters- und Pflegeheime	28
Organisationen der Hilfe und Pflege zu Hause (Spitex)	24

Quelle: Amt für Gesundheit

Lernendenzahlen

Volksschule (Wohnort AR)	18/19	19/20	20/21
Kindergarten	1 115	1 168	1 216
Primarstufe	3 131	3 171	3 220
Oberstufe (inkl. Sek. Kanti Trogen)	1 315	1 344	1 379
Total	5 561	5 683	5 815


Kantonsschule Trogen (Schulort)	18/19	19/20	20/21
Sekundarschule (in Volksschule enthalten)	123	101	107
Wirtschaftsmittelschule	23	26	26
Fachmittelschule	89	79	96
Gymnasium	305	303	311
Total	540	509	540

Berufsbildungszentrum Herisau (Schulort)	18/19	19/20	20/21
Anzahl Lernende	947	982	961

Berufsbildung (Lehrort AR)	2018	2019	2020
Gesamtbestand Lehrverträge	1 291	1 277	1 303
neu abgeschlossene Lehrverträge	480	527	556
aufgelöste Lehrverträge	133	102	115

Quelle: Departement Bildung und Kultur

Tourismus



Eckdaten

<i>Hotellerie</i>	2019	2020
Betriebe	51	49
Betten	1417	1365
Netto-Zimmerauslastung (in %)	29.2	27.4
Ankünfte	65324	55204
Durchschnittliche Aufenthaltsdauer (Tage)	1.7	1.7

<i>Parahotellerie</i>	2019	2020
Klassifizierte Ferienwohnungen	33	44
Betten	182	232
Klassifizierte Bed and Breakfast	14	15
Betten	112	108
Berggasthäuser	6	6
Betten	42	42
Feriedorf Urnäsch (Anzahl Ferienwohnungen)		50
Betten		316
Kinderbetten		50

Übernachtungen

	2019	2020
Übernachtungen total	111803	96407
davon Schweizer	84375	83056
davon Ausländer	27428	13351
Deutschland	14124	7961
EU (ohne Deutschland)	7386	2571
USA und Kanada	2599	705
übriges Ausland	3319	2114

Wege und Loipen (in km)

	2019	2020
Wanderwege	812	812
Fahrrad-Strecken	136	136
Mountainbike-Strecken	123	123
Anzahl Skilifte	10	10
Anzahl Langlaufloipen/klassisch/Skating	4/70/64	4/70/64

Quelle: Appenzellerland Tourismus AG

Land- und Forstwirtschaft



Landwirtschaft

	2017	2018	2019
Landwirtschaftsbetriebe total	709	699	690
Anteil biologische Betriebe	120	134	136
Landwirtschaftliche Nutzfläche (ha)	11945	11855	11869
Beschäftigte in der Landwirtschaft (Vollzeitäquivalente)	767	755	741
Rindviehbestand	22541	22571	22388
Schweinebestand	19055	18657	18435
Pferdebestand	426	465	512
Schafbestand	6920	6668	7028
Ziegenbestand	1119	1153	1165

Quelle: Bundesamt für Statistik

Forstwirtschaft

	2017	2018	2019
Gesamte Waldfläche (ha)	7181	7181	7181
Öffentlicher Wald, Gemeinde	1651	1651	1651
Privatwald	5530	5530	5530
Gesamtnutzung (m ³)	54583	52953	52346
Industrieholz	5517	1014	1828
Energieholz	11182	15731	18121
Stammholz	37868	36137	32340
übrige Sortimente	16	71	57

Quelle: Bundesamt für Statistik

Hunde

	2021
Hundehaltende	3354
Hunde	3945
Älteste Hunde: «Zora», Appenzeller Sennenhund weiblich, 1.4.2002 «Bari», Appenzeller Sennenhund, männlich, 1.4.2002	
Beliebtester Hundename Rüde: Bläss	53
Beliebtester Hundename Hündin: Luna	56
Beliebteste Hunderasse: Appenzeller Sennenhund	512

Quelle: Veterinäramt

Gemeindestatistik



Appenzell
Ausserrhoden



Schweiz*



Urnäsch



Herisau



Schwell-
brunn



Hundwil



Stein



Schönen-
grund



Wald-
statt



Teufen



Bühler



Gais



Speicher



Trogen



Rehe-
tobel



Wald



Grub



Heiden



Wolf-
halden



Lutzen-
berg



Walzen-
hausen



Reute

Flächenstatistik (ha, Punktfläche) ¹

	Appenzell Ausserrhoden	Schweiz*	Urnäsch	Herisau	Schwell- brunn	Hundwil	Stein	Schönen- grund	Wald- statt	Teufen	Bühler	Gais	Speicher	Trogen	Rehe- tobel	Wald	Grub	Heiden	Wolf- halden	Lutzen- berg	Walzen- hausen	Reute
Bodenfläche	24292	4 129 069	4813	2523	1740	2419	933	520	669	1529	559	2 121	820	1 002	671	684	420	749	697	225	703	495
Siedlungsfläche	2326	307 928	176	453	103	88	84	24	84	268	66	147	157	86	72	47	52	138	95	54	102	30
Landwirtschaftsfläche	13253	1 481 656	2554	1358	1 039	1 410	617	339	405	796	349	1 005	427	492	362	438	234	379	380	113	355	201
Bestockte Fläche	8334	1 293 049	2012	689	589	745	215	157	173	454	138	936	230	415	235	195	134	231	220	56	246	264
Unproduktive Fläche	379	1 046 436	71	23	9	176	17	0	7	11	6	33	6	9	2	4	0	1	2	2	0	0

Beschäftigung ¹

In der Gemeinde arbeitende Personen

	Appenzell Ausserrhoden	Schweiz*	Urnäsch	Herisau	Schwell- brunn	Hundwil	Stein	Schönen- grund	Wald- statt	Teufen	Bühler	Gais	Speicher	Trogen	Rehe- tobel	Wald	Grub	Heiden	Wolf- halden	Lutzen- berg	Walzen- hausen	Reute
Anteil Sektor I (Land- und Forstwirtschaft) (in %)	6	3	19	2	31	25	17	31	6	4	7	9	4	6	9	18	16	3	7	8	4	14
Anteil Sektor II (Industrie und Gewerbe) (in %)	28	21	27	30	19	9	13	16	59	18	49	25	19	16	22	46	20	33	53	16	31	18
Anteil Sektor III (Dienstleistungen) (in %)	66	76	54	68	50	66	70	53	35	78	44	66	77	78	69	36	64	64	40	76	65	68

Steuern ³

Steuerfüsse Einwohnergemeinden 2021	Urnäsch	Herisau	Schwellbrunn	Hundwil	Stein	Schönengrund	Waldstatt	Teufen	Bühler	Gais	Speicher	Trogen	Rehetobel	Wald	Grub	Heiden	Wolfhalden	Lutzenberg	Walzenhausen	Reute
	4.30	4.10	4.20	4.70	3.70	3.70	4.30	2.80	4.00	3.50	3.60	4.50	4.30	4.10	4.00	3.70	3.90	3.70	3.40	3.90

Bevölkerung ^{1,2}

	Appenzell Ausserrhoden	Schweiz*	Urnäsch	Herisau	Schwell- brunn	Hundwil	Stein	Schönen- grund	Wald- statt	Teufen	Bühler	Gais	Speicher	Trogen	Rehe- tobel	Wald	Grub	Heiden	Wolf- halden	Lutzen- berg	Walzen- hausen	Reute
Bevölkerung 1. Januar 2021	55 363	8 606 033	2 263	15 659	1 545	966	1 390	533	1 808	6 384	1 860	3 071	4 432	1 830	1 725	883	977	4 197	1 851	1 270	2 028	691
Bevölkerung 1. Januar 2020	55 477	8 544 527	2 263	15 772	1 539	967	1 390	534	1 816	6 366	1 860	3 067	4 410	1 761	1 754	872	1 007	4 212	1 873	1 296	2 015	703
Bevölkerung 1. Januar 2010	53 316	7 870 134	2 242	15 497	1 458	999	1 357	494	1 768	5 826	1 663	3 033	4 033	1 720	1 687	854	1 005	4 026	1 710	1 227	2 050	667
Bevölkerung 1. Januar 2000	53 504	7 204 055	2 336	15 882	1 468	1 038	1 355	459	1 710	5 535	1 598	2 770	3 853	1 867	1 742	881	1 038	4 063	1 689	1 323	2 181	716

Bevölkerungsmerkmale ¹

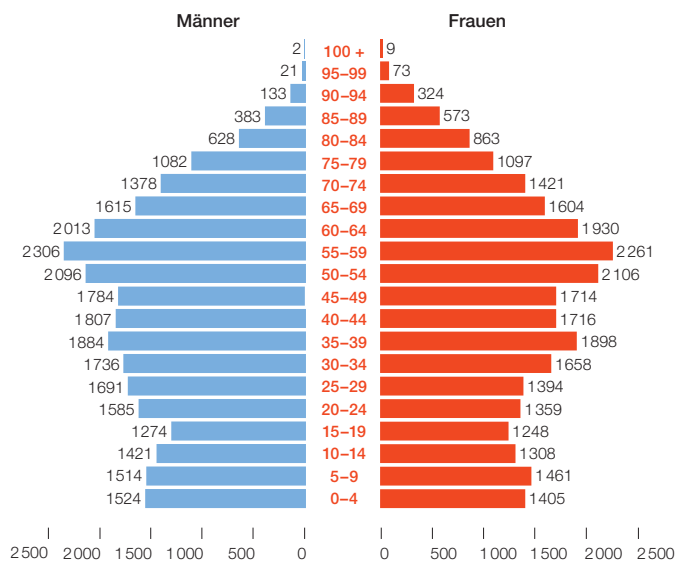
	AR	CH
Bevölkerung 0–19 Jahre (in %)	20	20
Bevölkerung 20–64 Jahre (in %)	60	61
Bevölkerung > 64 (in %)	20	19
Männer (in %)	50	50
Frauen (in %)	50	50
Schweizer (in %)	84	75
Ausländer (in %)	16	25
Lebendgeburten	558	86 172
Todesfälle	484	67 780
Zuzüge (interkantonal)	2 155	150 451
Wegzüge (interkantonal)	2 123	150 451
Heiraten	276	38 974
Scheidungen	111	16 885

Quellen: ¹ Bundesamt für Statistik, ² Ausserrhoder Gemeinden, ³ Kantonale Steuerverwaltung
* Polygonfläche. Provisorische Zahlen.



© Fotos: Erich Brassel sowie Appenzellerland Tourismus

Bevölkerungspyramide



Quelle: Bundesamt für Statistik

Appenzell Ausserrhoden
Regierungsgebäude
9102 Herisau

Telefon +41 (0)71 353 61 11
kantonskanzlei@ar.ch
www.ar.ch