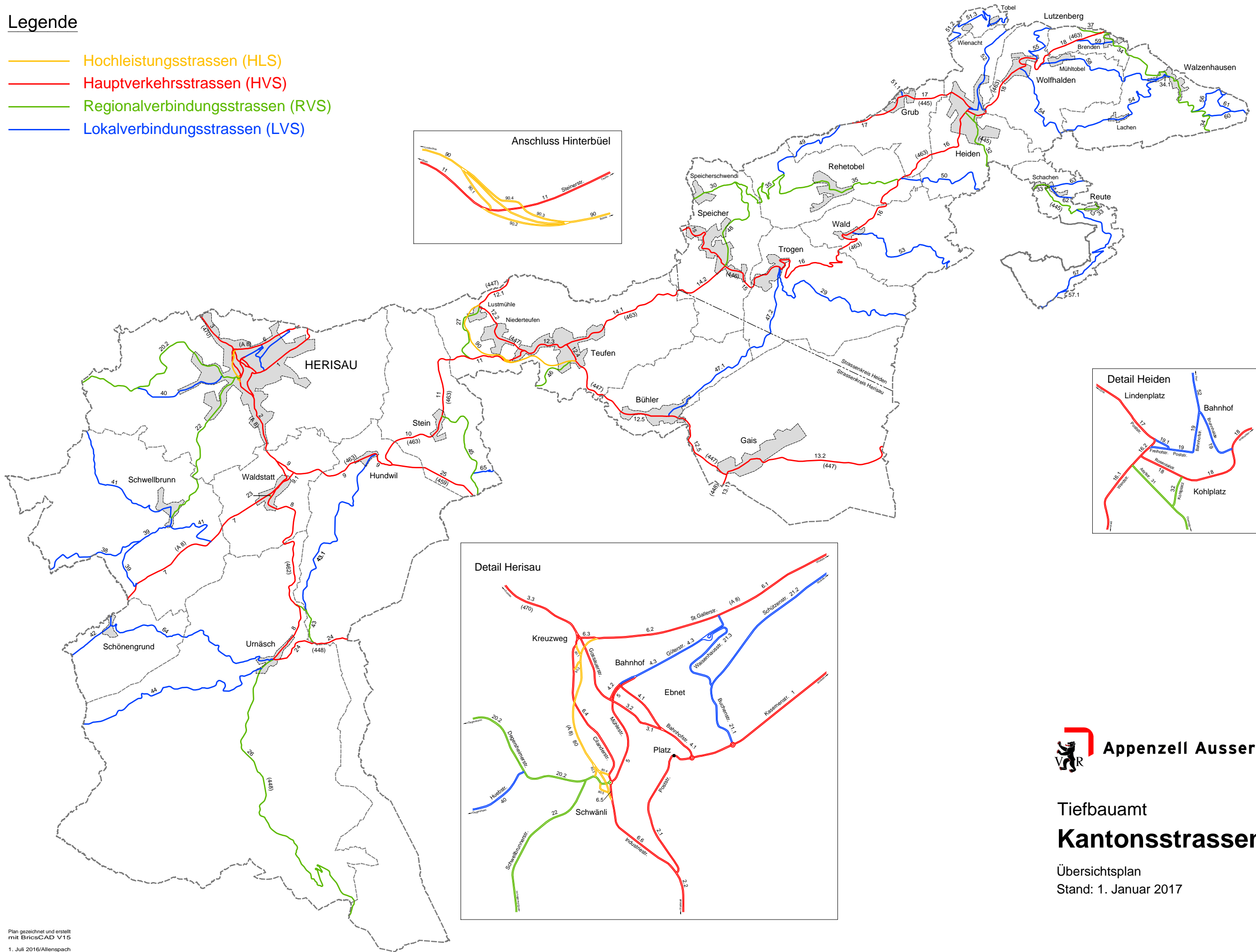
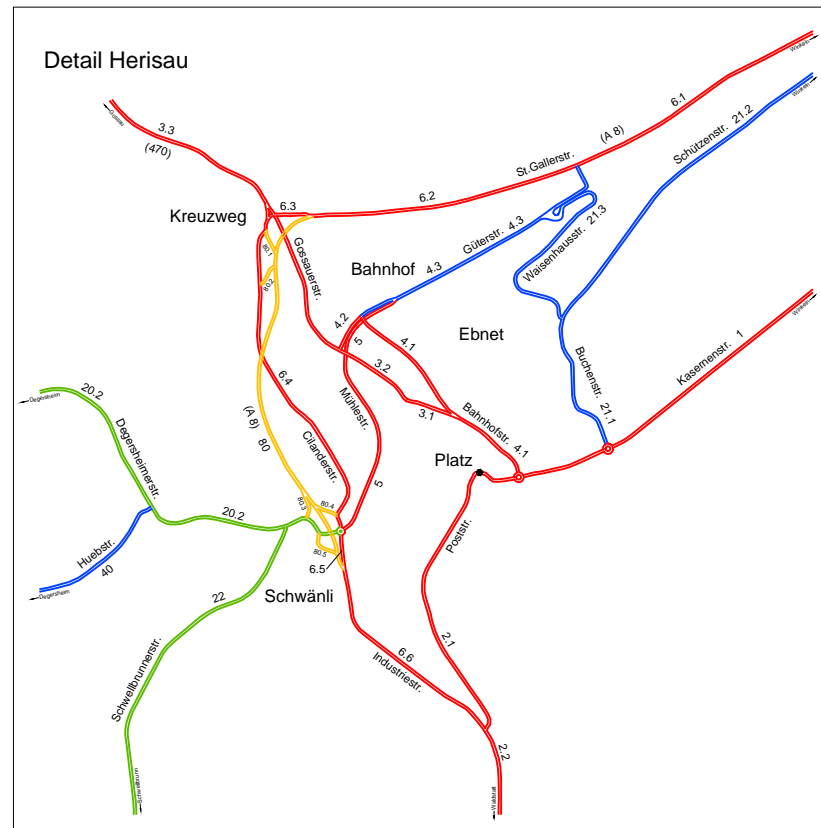
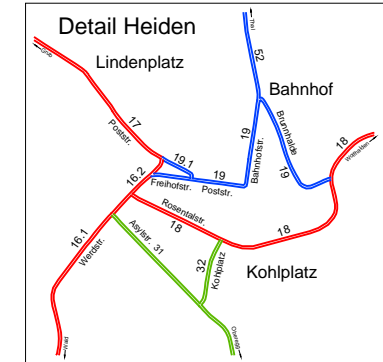
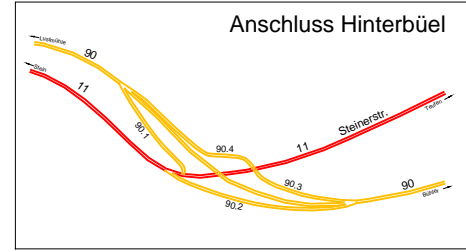


Legende

- Hochleistungsstrassen (HLS)
- Hauptverkehrsstrassen (HVS)
- Regionalverbindungsstrassen (RVS)
- Lokalverbindungsstrassen (LVS)



Tiefbauamt Kantonsstrassennetz

Übersichtsplan
Stand: 1. Januar 2017

Plan gezeichnet und erstellt mit BricsCAD V15
1. Juli 2016/Allenspach
G:\Data\DBV\TBA\00_1_Allgemein\CAD\DWG\Tbuke\00_Kanton\Kantonsstrassen_RR.dwg