

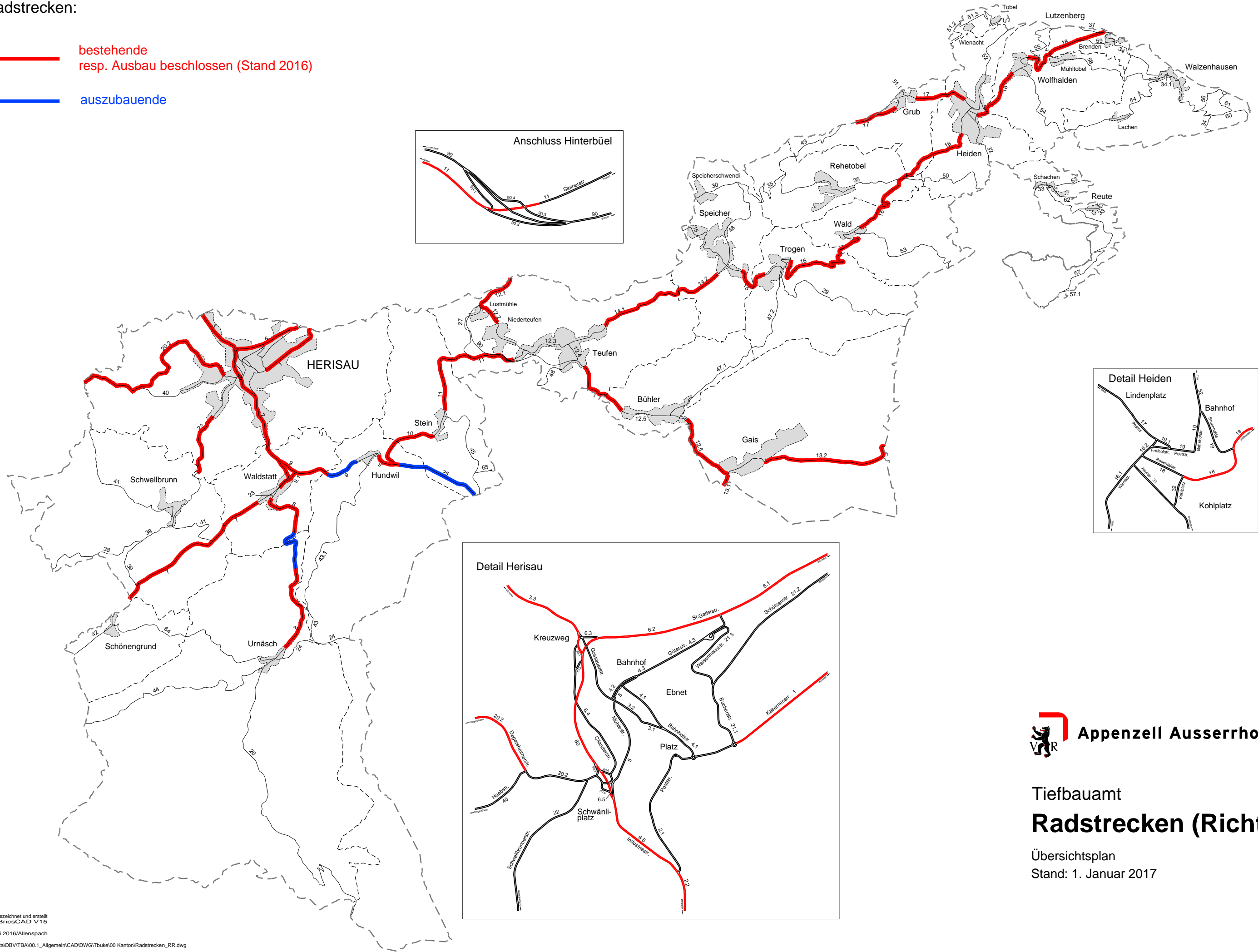


Radstrecken:

-  bestehende resp. Ausbau beschlossen (Stand 2016)
-  auszubauende



Plan gezeichnet und erstellt mit BricsCAD V15
 1. Juli 2016/Allenspach
 G:\Data\BVTBA\00_1_Allgemein\CAD\DWG\Tbuke\00_Kanton\Radstrecken_RR.dwg



Appenzell Ausserrhoden

Tiefbauamt
Radstrecken (Richtplan)
 Übersichtsplan
 Stand: 1. Januar 2017