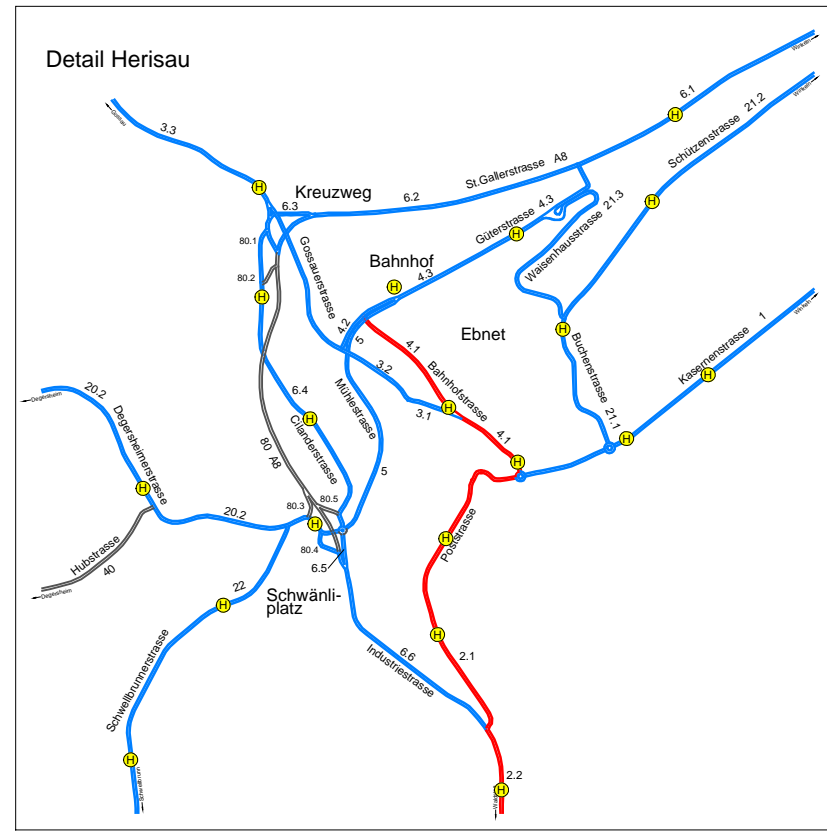
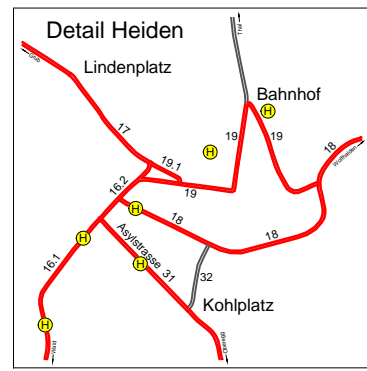
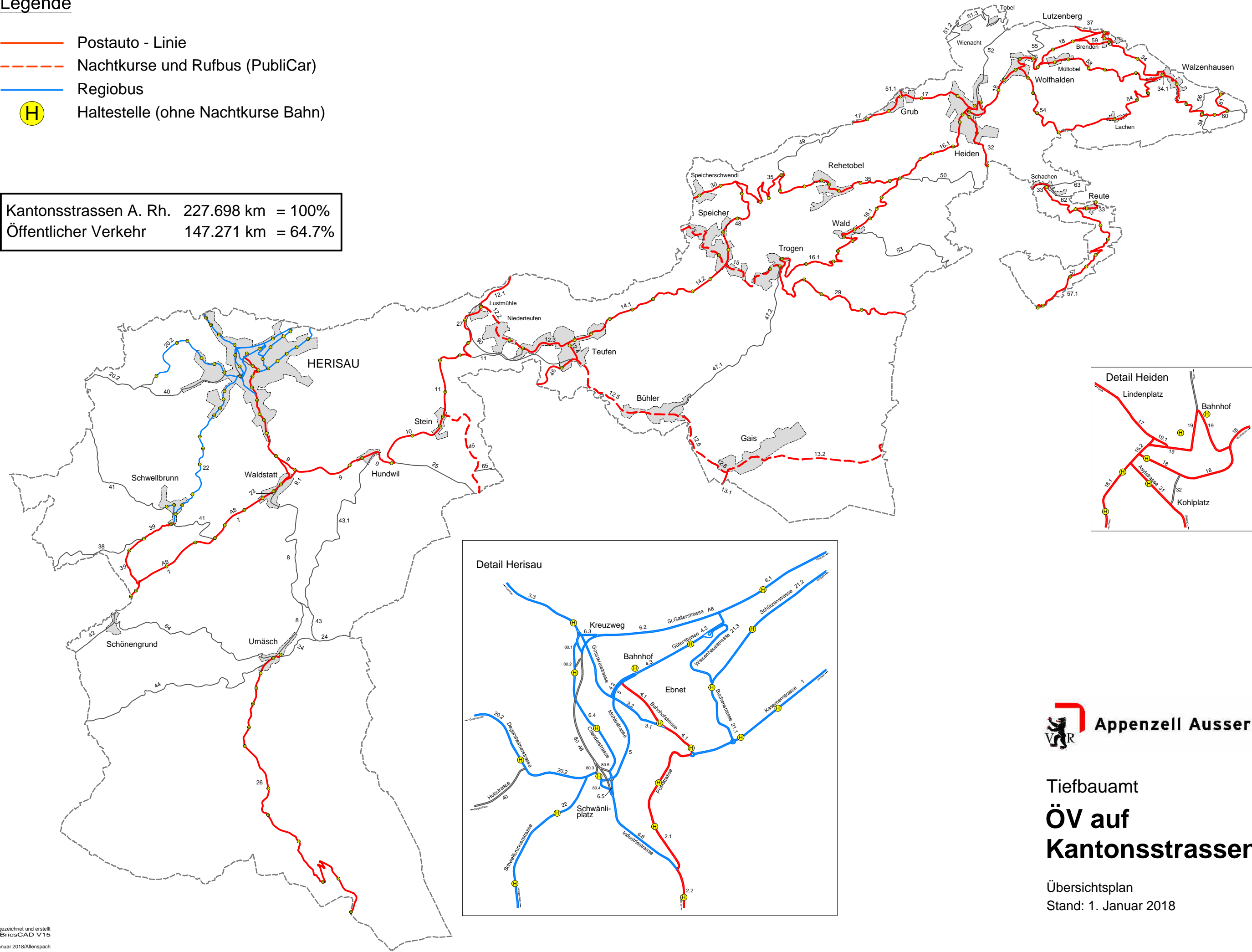


# Legende

- Postauto - Linie
- - - Nachtkurse und Rufbus (PubliCar)
- Regiobus
- H Haltestelle (ohne Nachtkurse Bahn)

Kantonsstrassen A. Rh. 227.698 km = 100%  
 Öffentlicher Verkehr 147.271 km = 64.7%



Tiefbauamt  
**ÖV auf  
 Kantonsstrassen**

Übersichtsplan  
 Stand: 1. Januar 2018

Plan gezeichnet und erstellt mit BricsCAD V15  
 25. Januar 2018/Allenspach  
 G:\Data\VB\TA\00.1\_Allgemein\CAD\DWG\Tbuke\00\_Kanton\Postautoutrouen\_RR.dwg